



# La Venta

Esplorazioni Geografiche

[www.laventa.it](http://www.laventa.it)

## PRESENTAZIONE EVENTI

*“Seguire e comprendere le vie dell’acqua, illuminare gli antichi vuoti e ascoltarne i silenzi, immaginare e disegnare una geografia del buio.”*



# LA VENTA ESPLORAZIONI GEOGRAFICHE

L'Associazione di Esplorazioni Geografiche La Venta da ormai vent'anni si dedica all'esplorazione e alla salvaguardia del mondo sotterraneo con progetti di ricerca e documentazione in molte aree del pianeta.

Uno degli obiettivi principali dell'associazione è di portare a conoscenza della comunità internazionale i risultati delle sue ricerche attraverso la realizzazione di documentari video, la pubblicazione di libri tematici, l'allestimento di mostre fotografiche e multimediali e l'organizzazione di convegni e conferenze. Solo attraverso la divulgazione a un pubblico anche non specialistico questi luoghi meravigliosi possono essere resi noti e quindi salvaguardati e valorizzati.

Un secondo aspetto, di non minore importanza, è la volontà di raccontare avventure ed esperienze che hanno caratterizzato vent'anni di esplorazioni nei luoghi più remoti e misteriosi del pianeta, attraverso scoperte archeologiche, enormi grotte, cattedrali sotterranee, mutevoli cavità nei ghiacciai patagonici, profondissimi canyon e fiumi sotterranei.


Questa brochure si propone di presentare le numerose tematiche che interessano l'attività dell'associazione proponendo serate di conferenze, proiezioni di documentari e allestimento di mostre video-fotografiche rivolte a diverse tipologie di pubblico.


**È questo uno strumento per la nostra associazione di raccogliere fondi per finanziare i numerosi progetti in corso d'opera, e per portare a conoscenza della collettività situazioni e luoghi eccezionali che altrimenti rimarrebbero ignoti e quindi impossibili da salvaguardare.**



 Conferenze


 Convegni

 Proiezione  
documentari

 Mostre  
Fotografiche

 Multimediali

 Fiere

 Manifestazioni





# Naica Giganti di Cristallo

## Le grotte di Naica: nel lato più nascosto del pianeta Terra

CONFERENZA  
DOCUMENTARIO

*Una foresta di cristalli, i più grandi del Pianeta.*

*Un mondo irreali oltre la fantasia, oltre il sogno.*

*Una grotta infernale, a 48° di temperatura e 100% di umidità, dove l'uomo può sopravvivere pochi minuti. Ancora inesplorata.*

*Una meraviglia della Natura scoperta per caso, fragilissima e misteriosa. E che presto tornerà inaccessibile, nascosta nel cuore della Terra.*

*Un'esplorazione "astronautica" ad alto rischio, oltre i limiti umani, per capire, studiare, documentare e salvare. Prima che sia troppo tardi.*

La Grotta dei Cristalli, probabilmente la più grande meraviglia sotterranea della Terra, è stata incontrata per caso nelle profondità della Miniera di Naica, stato di Chihuahua, Messico.

Si tratta di un vero e proprio geode: una caverna completamente ricoperta di trasparenti cristalli di selenite (gesso purissimo) alcuni dei quali raggiungono i 12 metri di lunghezza. Di gran lunga i cristalli più grandi del mondo.

Sono strutture stupefacenti, che sembrano contraddire l'incessante tendenza dell'Universo all'aumento del disordine, allo sgretolamento, al caos. I macrocristalli di Naica mostrano invece che anche nelle profondità della Terra avvengono processi che tendono a creare strutture ordinate, così come in superficie avviene con la vita. Si tratta di capire come questo sia stato possibile.

Ma per farlo è necessario entrare, e questo non è facile: con una temperatura di circa 48° C e l'aria satura di umidità ci si trova in una situazione di "cottura al vapore"; il tempo di sopravvivenza dell'uomo è di pochi minuti. Le grotte di Naica sono una finestra aperta sullo sconosciuto mondo delle grotte che si sono formate nel buio di grandi profondità, in acque termali, senza contatto con l'esterno. In quelle oscurità aliene tutto è da inventare, dalle tecniche di esplorazione ai temi di ricerca. Sono archivi del sottosuolo dove i segni del tempo si sono fatti cristalli.

Un fantastico viaggio virtuale attraverso le straordinarie immagini realizzate nel corso delle spedizioni La Venta da National Geographic e Discovery Channel.

MOSTRA  
FOTOGRAFICA

## Terra nascosta, acque di luce mute. Viaggi sotterranei

Questa mostra è l'affascinante racconto delle esplorazioni geografiche e speleologiche realizzate dall'Associazione La Venta dai suoi esordi fino ai giorni nostri.

Venti anni di ricerche e scoperte tra ghiacciai, foreste, grotte e siti archeologici.

Il percorso espositivo si snoda tra inedite meraviglie del nostro pianeta, dall'Asia centrale al Venezuela, all'Argentina, al Messico, alle Filippine, all'Antartide, al Myanmar.

Un'intera sezione è dedicata alla straordinaria Grotta dei Cristalli giganti di Naica in Messico.

La mostra è strutturata in trenta pannelli fotografici retroilluminati 70 x 100 cm, venti pannelli fotografici normali 70 x 100, una gigantografia 500 x 300 cm, dieci banner tematici, tabelle esplicative, una vetrina con alcuni cristalli della Grotta dei Cristalli, le attrezzature utilizzate per esplorarla, due schermi lcd con filmati in continuo, box 3D. Tra le varie sedi che hanno ospitato la mostra, citiamo la sede Unesco di Venezia e Palazzo Bomben a Treviso.



# Esplorazioni senza fine

CONFERENZE  
DOCUMENTARI

## Alle Porte del Tempo

### *Nelle grotte più antiche della Terra*

Immensi fiumi di un continente scomparso scorrevano in mezzo a deserti calcinati dal sole e vi accumulavano depositi di sabbia che poi si trasformarono in monti e ora, erosi da altri fiumi, sono diventati grandi altopiani isolati, ricoperti da una flora lussureggiante ed endemica, i Tepui. Un mondo alieno e fantastico, scavato "alle porte del tempo" in montagne di durissimo quarzo.

Immagini e documentari tracciano un viaggio affascinante nelle terre che hanno ispirato "Il mondo perduto" di Conan Doyle, i famosi tepui venezuelani, tra altissime cascate, discese mozzafiato, percorsi sotterranei che si snodano nella quarzite rosa.



## Fiumi della notte

### *I grandi sistemi sotterranei*

Calarsi nella foresta tropicale, corrosi, ridotti a intrichi di guglie coperti di vegetazione in un ambiente soffocante; l'acqua scorre sul fogliame e sparisce subito nel sottosuolo. Nelle profondità degli altopiani, lontana dagli intrichi della soffocante vegetazione, va scavando grandi gallerie e saloni concrezionati, si riunisce in fiumi, crea innumerevoli, immutabili, gigantesche grotte.

Nell'isola di Palawan, arcipelago delle Filippine, si trova un vero gioiello del mondo sotterraneo del Pianeta. Il massiccio carsico del St. Paul è attraversato da parte a parte da un imponente fiume della notte, che ora scorre per chilometri tra ciclopiche concrezioni e banchi di sabbia.

La Cueva del Rio la Venta, nello stato del Chiapas (Messico), è la maggiore scoperta speleologica effettuata dal gruppo esplorativo La Venta in oltre 20 anni di ricerche in territorio messicano. Ed una delle più importanti grotte della Terra.

Si tratta di un immenso sistema di gallerie e pozzi, lungo oltre 13 km e caratterizzato da ambienti giganteschi. Percorrere questa grotta, uno straordinario "traforo" idrogeologico, rappresenta una delle esperienze più emozionanti al mondo per uno speleologo.

Le vaste aree calcaree dello Shan State, in Myanmar, nascondono immensi sistemi sotterranei, tutti ancora da esplorare. Un breve spiraglio temporale nella ferrea cortina politica che purtroppo caratterizza l'ex Birmania ha offerto un fugace sguardo su vorticosi inghiottitoi e ventose risorgenze.

## Vestigia del passato

### *Le grotte come archivi del tempo*

Rifugi, santuari, accessi all'aldilà... da sempre l'uomo ha visto tutto questo nell'oscurità delle grotte, dove ha lasciato tracce, spesso perfettamente conservate. I siti funerari e rituali del Chiapas, le pitture rupestri di Cuatro Ciénegas e di Juquila, le grotte sacre di Myanmar, i cimiteri sotterranei di Luzon e Sulawesi. Spesso si scopre di non essere i primi, spesso la speleologia permette insospettabili e inaspettati incontri con coloro che sono passati prima di noi. Quando ciò avviene La Venta indaga attraverso la ricerca archeologica, in collaborazione con istituzioni e università: è un cerchio che si chiude, l'uomo che riscopre il suo passato attraverso la grotta, che lo nasconde e lo protegge dall'azione del tempo.





# Esplorazioni senza fine



## Verso una geografia del buio

### Progetti esplorativi

Ghiacciai e mulini glaciali, foreste e sótanos, canyon e fiumi sotterranei, deserti e cascate scroscianti; pozzi e miniere abbandonate, antiche rovine in foreste e siti rituali; strettoie e saloni immensi, concrezioni e cristalli giganti, calate mozzafiato e immersioni in acque cristalline; freddo pungente e caldo soffocante, piene improvvise e spasmodica ricerca di acqua; salvaguardia del territorio e rapporti con le comunità locali.

Le immagini più belle realizzate da La Venta in collaborazione con i più importanti produttori del mondo ripercorrono 20 anni di esplorazioni e ricerche: Asia centrale, Filippine, Indonesia, Messico, Myanmar, Brasile, Argentina, Cile, Venezuela, Antartide sono le tappe di un grande sogno divenuto realtà...

CONFERENZE

PROIEZIONE  
DOCUMENTARI

## Nel mondo fluttuante

### Viaggio nell'azzurro della glaciospeleologia

I ghiacciai sono la parte più effimera del paesaggio, unici frammenti della geologia capaci di mostrare variazioni nel breve tempo di una vita umana.

D'altra parte si formano per l'accumularsi di antiche neviccate, e quindi sono il testimone più evidente e stabile delle vicissitudini meteorologiche.

Un pezzo di cielo che ara le montagne.

Da molto tempo si sa che i fiumi che scorrono su di essi si inabissano in baratri azzurri, perdendosi nelle profondità del ghiacciaio, ma solo da poco i glaciospeleologi hanno imparato a seguirli, ricostruendo piano piano la complessa struttura interna dei ghiacciai.

Queste grotte, mutevoli come nuvole ma nello stesso tempo forme stabili, come vortici in un fiume, sono di una bellezza straordinaria, abissi scavati in un frammento di cielo.

L'acqua allo stato solido si mescola a quella liquida formando universi mobili, pozzi di cristallo, meandri traslucidi in cui rombano torrenti, gallerie dalle pareti di un profondo blu, laghi che appaiono e scompaiono. Interi mondi sono nascosti nelle profondità dei grandi ghiacciai: a volte, d'improvviso, imponenti fiumi ne sgorgano dopo averne percorse ignote, profonde, mobili vie. Rapidi nell'apparire come nell'esaurirsi.

Un viaggio tra ghiacciai alpini e Islanda, tra Patagonia e Antartide, attraverso le immagini e i documentari realizzati in collaborazione con BBC, Engle Brothers, National Geographic.



# La Venta Exploring Team

L'associazione **La Venta** è un gruppo di ricerca che elabora, organizza e gestisce progetti esplorativi di tipo geografico, con particolare interesse verso il mondo sotterraneo.

Affronta queste ricerche in modo multi-disciplinare, con lo sviluppo di idee originali e la sperimentazione di nuove metodologie di ricerca e divulgazione. Per far questo utilizza le risorse umane e tecniche che ha maturato in due decenni di ricerche svolte in contesti straordinari, dalle sperdute montagne dell'Asia centrale ai misteriosi tepui venezuelani, dalle azzurre profondità dei ghiacciai patagonici e antartici agli inesplorati canyon messicani, dai grandi fiumi sotterranei del sud-est asiatico agli ambienti estremi della Grotta dei Cristalli di Naica.

La Venta dedica particolare attenzione alla qualità della documentazione, dal livello di divulgazione di base a quello di pubblicazione scientifica. Questo ha consentito la realizzazione di articoli sulle maggiori riviste mondiali e una forte presenza televisiva, sia in Italia che all'estero.

Uno scopo essenziale delle ricerche del team La Venta è quello di contribuire in modo concreto alla conservazione delle aree su cui si opera e alla sensibilizzazione delle popolazioni che vi gravitano. Tante tragiche esperienze di secoli di ricerca geografica ci hanno insegnato che esplorare non basta, se non si cerca di capire che cosa si è esplorato e il modo per conservarlo. Proprio per questo l'attività principale dei progetti di ricerca portati avanti è la documentazione geografica, non solo delle grotte esplorate, ma anche della loro relazione fisica e culturale con l'ambiente in cui si trovano. I grandi risultati esplorativi di questi anni hanno fatto conoscere e apprezzare l'associazione La Venta nel mondo intero, sia attraverso pubblicazioni e filmati realizzati autonomamente, sia con consulenze e collaborazioni a vario titolo con governi, istituzioni, organizzazioni culturali e scientifiche, broadcaster e produttori internazionali.

## I documentari

- Il grande muro di Hodgjà Gur Gur Atà (Uzbekistan, Canale 5, 1991)
- Tepui 93: esplorazioni alle porte del tempo (Venezuela, Canale 5, 1993)
- Le Meraviglie Sommerse dello Yucatan (Messico, Canale 5, 1993)
- Rio la Venta: un Canyon tra due Oceani (Messico, Etabeta/La Venta, 1994)
- Vortice Blu (Hielo Patagonico, Argentina, Paneikon/La Venta, 1995)
- Tepuy 96 (Venezuela, RAI3, 1996)
- La civiltà perduta del Rio la Venta (Messico, Paneikon/Gedeon/Mediaset/Nova, 1997-1998)
- Il gigante di gesso (Ucraina, Paneikon/RAI 3/La Cinquième, 1998-99)
- Il fiume delle rondini (Filippine, Paneikon/RAI3/La Cinquième, 2000)
- Ice Caves (Svizzera, National Geographic TV/Engel Brothers Media/Discovery USA 2000)
- Nel Cuore del Tyndall (Hielo Patagonico, Cile, La Venta/RAI3, 2001)
- L'Ombeligo del Mundo (Messico, La Venta/RAI3, 2001)
- Patagonia's Ice Caves (Hielo Patagonico, GA&A/La Venta, 2002)
- El Ocote: Into the Green Abyss (Messico, GA&A/La Venta, 2002)
- Descent into Juquila's unexplored canyon (Messico, GA&A/La Venta 2002)
- Tepui, alle porte del tempo. (Venezuela, GA&A/La Venta, 2004)
- The Gate of Time: the Mysterios Water of Cuatro Ciénegas Desert (National Geographic TV/Doc Lab, 2002-2003)
- Upsala: the living Ice (Hielo Patagonico, GA&A/La Venta, 2002)
- Durango, il popolo dei canyon. (Messico, GA&A/La Venta, 2004)
- Dentro la grotta dei Cristalli. (GA&A/Telrance/ArtéFrance, 2009)

**CONTATTI**

[www.laventa.it](http://www.laventa.it)

[eventi@laventa.it](mailto:eventi@laventa.it)